避難情報の伝達経路

災害時には、下記の警戒レベルに応じた避難情報が出されます。

日頃から雨や水路の状況を把握しておき、身の危険を感じたら、早めに自主的な避難を心がけてください。

鞍手町

- 警戒レベル5 **緊急安全確保** 命の危険！
- ～＜警戒レベル4までに必ず避難！＞～
- 警戒レベル4 **避難指示** 危険な場所から全員避難
- 警戒レベル3 **高齢者等避難** 高齢の方や障害のある方は避難

気象庁

- 警戒レベル2 **洪水・大雨注意報** 避難に備え、ハザードマップ等により自らの避難行動を確認
- 警戒レベル1 **早期注意情報** 災害への心構えを高める

防災行政無線／広報車／消防団／町情報メール／ホームページ／テレビ・ラジオ → **町民のみなさま**

緊急時の管理体制【鞍手町】

地震時	気象庁より震度5弱以上が発表された場合、緊急点検を実施
大雨・洪水時	気象庁より大雨特別警報が発表された場合、緊急点検を実施
その他緊急時	その他、ため池に異常が見つかった場合、緊急点検を実施

気象情報等提供機関 ⇔（連絡・報告）⇔ 鞍手町役場 ⇔（連絡・報告）⇔ ため池管理者（農区・生産組合等）

決壊または決壊のおそれがある異常を確認したら…**直ちに応急措置、関係機関等へ連絡要請**

【緊急連絡先】鞍手町役場 災害対策本部 …… **0949-42-2111**

災害関連情報や防災に役立つ情報 ※二次元コードを読み取り、各サイトへアクセスしてください。

鞍手町 防災ホームページ	気象庁	福岡県 防災ホームページ	【福岡県配信】防災メール・まもるくん
洪水・土砂災害のハザードマップなど	天気予報、気象警報、注意報など	緊急災害情報、防災関連情報など	※空メールを送信し、返信メールより登録して下さい。

ため池ハザードマップに関するご意見・ご質問は……

【鞍手町役場】都市整備課 〒807-1392
福岡県鞍手郡鞍手町大字中山 3705 番地 TEL：(0949)42-2111

鞍手町

＼ 備えよう。知っておこう。 ／

ため池ハザードマップ

笹尾池（ささおいけ）

貯水量：7,000 ㎥
（25mプール 約19杯分）

…… もし、ため池が決壊したら？ ……

ため池からの浸水被害が発生した場合、決壊後の避難行動は非常に危険です。

地域の災害発生情報を把握し、浸水前に早めの避難を心がけましょう！

避難のときは……

- 動きやすい服装・荷物は最小限。
- 浸水が発生したら、足下に注意！
- 係員の指示に従い、落ち着いて。

ため池決壊までのイメージ

1 大規模地震により堤防が破損
…亀裂や堤防前面の滑落など

2 大雨などでため池の水位低下が困難
…亀裂や堤防前面の滑落個所からの漏水など

3 破損した堤防が貯水に耐えきれず「決壊」
…堤防破損個所が脆くなり、水が土砂とともに一気に押し流される

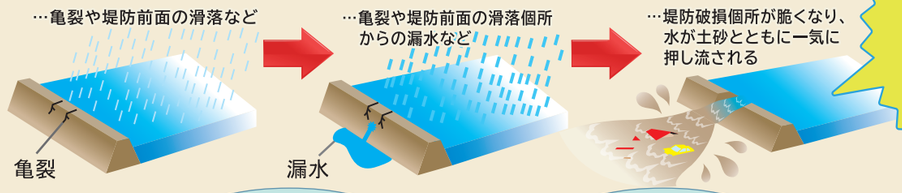

決壊地点直下の地域の建物や車は押し流される可能性があります。速やかに安全な場所に避難してください！

水深別 避難行動の心得

想定される浸水の深さを確認し、速やかに行動しましょう。

3m以上の浸水



- 2階以上が浸水
- 水流が強い場合は木造住宅が倒壊する恐れがある
- 避難が遅れると命の危険が非常に高い

→ **浸水しない場所へ必ず避難してください（水平避難）**
安全な場所へ移動してください。

0.5m以上3m未満の浸水

- 1階部分が浸水
- 強い水流の中を歩くことは危険
- 避難が遅れると危険な状態に陥る

→ もしも避難が遅れた場合は…
2階以上の建物へ（垂直避難）
近くの丈夫な建物の2階以上にとどまってください。

0.5m未満の浸水

- 床下浸水
- 大人のヒザ程度
- 浸水の深さが、ヒザ上になると歩行は危険

→ もしも避難が遅れた場合は…
自宅にとどまる（屋内待機）
むやみな移動はかえって危険です。

鞍手町
ため池ハザードマップ

笹尾池（ささおいけ）

【 災害時の情報連絡先 】

施設名	TEL
鞍手町役場（災害対策本部）	0949-42-2111
直方・鞍手広域市町村圏事務組合消防本部	0949-32-1130
鞍手町総合福祉センター	0949-42-8811

避難所は「地震」・「洪水」・「土砂災害」・「大火事（大規模火災）」と4つの【災害の種別】ごとに設定されています。

発生した災害に応じて、確認しましょう。

【 指定緊急避難場所】

施設名	地震	洪水	土砂	大火事
鞍手町総合福祉センター	○	○	○	○

【 指定避難所 】

施設名	地震	洪水	土砂	大火事
鞍手町総合福祉センター	○	○	○	○

ため池浸水域の色分けと浸水深の目安

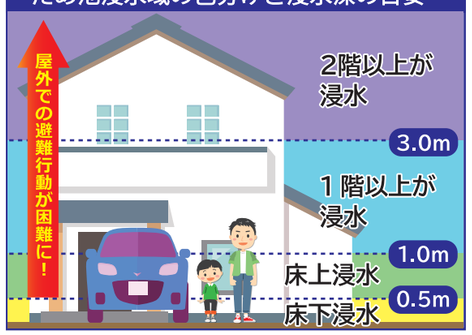

0　50　100　200 m

1:4,000

作成：令和6年1月／鞍手町／都市整備課

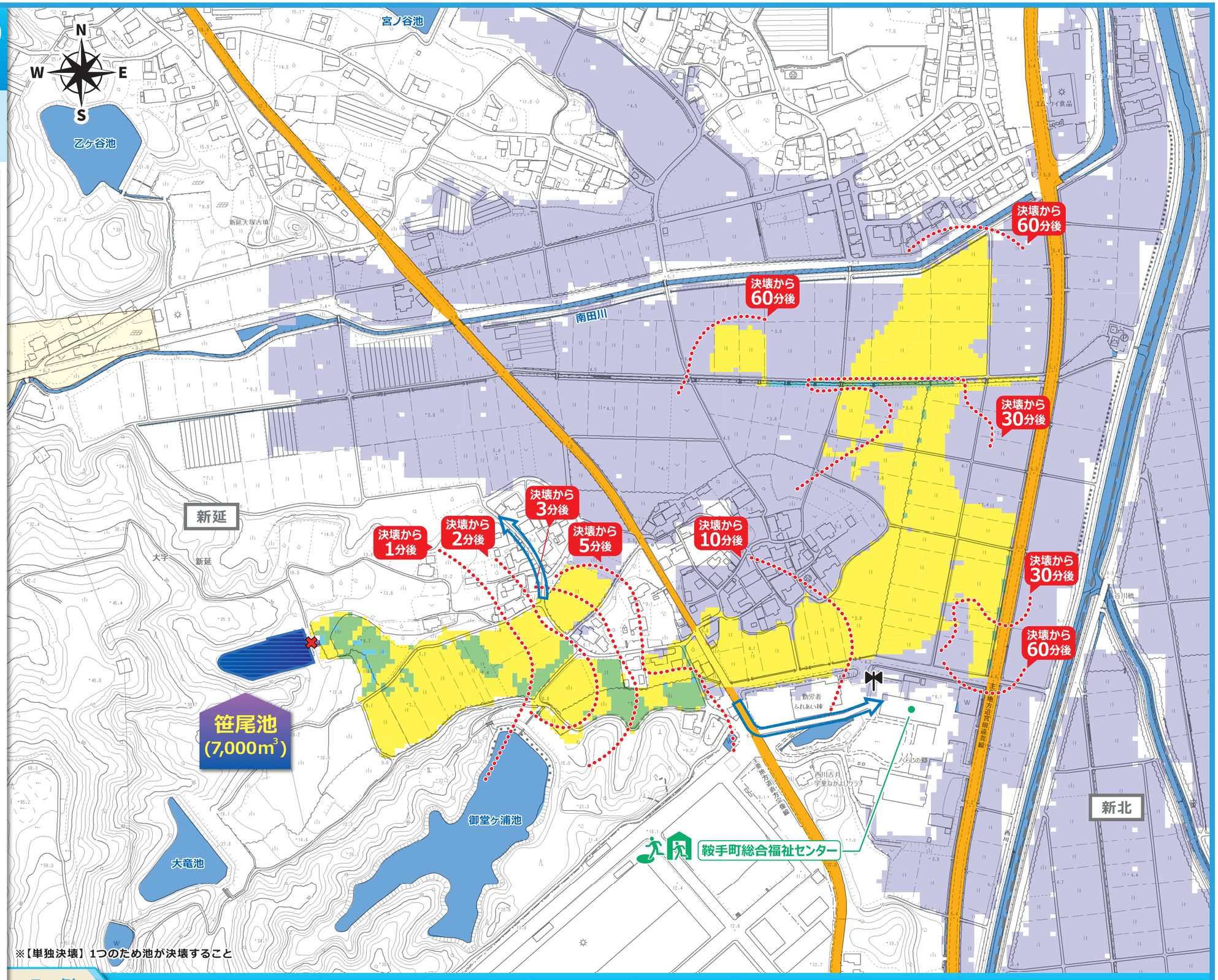

※【単独決壊】1つのため池が決壊すること

凡　例

指定避難所	水位観測所	消防関係	避難方向	国　道	高速道路	J　R
防災行政用無線拡声子局	指定緊急避難場所	町役場	交番・駐在所	河川の浸水想定区域	県　道	町　境	新幹線

土石流	土砂災害特別警戒区域	土砂災害警戒区域
急傾斜地	土砂災害特別警戒区域	土砂災害警戒区域

土砂災害（地すべり）

※避難所は災害の規模に応じて段階的に開設します。開設の情報については、ホームページ等でお知らせします。

河川洪水の浸水想定区域については、鞍手町防災ハザードマップをご確認ください。